

نظرية الردع الجيوبولتيكي (قلب العالم الجديد)
م.د.محمد صادق جميل مرعي الحمداني

Received: 22/2/2021

Accepted: 7/4/2021

Published: 2021

نظرية الردع الجيوبولتيكي (قلب العالم الجديد)

م.د.محمد صادق جميل مرعي الحمداني

الرصافة الاولى/ ثانوية المتفوقين للبنين

mohammedalhamdani259@yahoo.com

(الردع قلب العالم الجديد)

07726985626

نظرية الردع الجيوبولتيكي (قلب العالم الجديد)

المستخلص:- Geopolitical Deterrence Theory (The Heart of the New World)

ان مقياس الادراك لدى الشعوب العربية والاسلامية بخطورة مشروع الشرق الاوسط الكبير هو عال جدا ولكن الجهل والفقر المفروض على تلك الشعوب فضلا عن الحروب الاقليمية والداخلية العرقية والطائفية منها كان لها التأثير في اضعاف الامة العربية والاسلامية , لقد مر هذا المشروع بمراحل عدة خلال اكثر من قرن من الزمن واقرار دول الحلفاء بهذا المشروع خاصة بريطانيا والولايات المتحدة الامريكية وفرنسا وروسيا ثم ظهور الكيان الصهيوني ، ان ما جاء به برنارد لويس هو التقسيم النهائي للمشروع الصهيوني الذي بدأ تنفيذه بشكل فعلي على الارض من خلال خلق الحروب والازمات الداخلية في بعض تلك الدول لإعادة رسم خارطة شعوب المنطقة.

ان نظرية الردع الجيوبولتيكي جاءت لمواجهة مشروع الشرق الاوسط الكبير واعادة لحملة البلاد الممزقة عرقيا ودينيا وطائفا ، وجعل تلك الدول دولة واحدة ذات قدرات عالية من الناحية الاقتصادية والسياسية والعسكرية ، فضلا عن بناء مركز قرار سياسي وعسكري واقتصادي لها سمي بمنطقة القلب، ان الاستعمار القديم والحديث حاولا ان يقدموا حولا منطقية في كيفية تقسيم الشرق الاوسط الى كانتونات صغيرة لسهولة السيطرة عليها دون خسائر او تقليلها الى الحد الادنى بمباركة ورضا شعوبها للتخلص من مرحلة الحروب الدينية والعرقية والطائفية، التي كانت وما تزال هي احدى اسلحة تنفيذ مشروع الشرق الاوسط الكبير. ان نظرية الردع الجيوبولتيكي هي بمثابة الردع الذي يعمل على افشال مشروع الشرق الاوسط الكبير ان توفرت الظروف الملائمة لذلك، فتنفيذ هذه النظرية على ارض الواقع لا يتم الا بجهود تلك الشعوب ووعيها وايمانها بالوحدة والقوة والمصلحة المشتركة ، ووعيها بخطورة مشروع الشرق الاوسط الكبير.

المشكلة/ هل من الممكن تحويل مسار القوة من خلال بناء منطقة قلب جديدة ؟

الفرضية/1- من الممكن بناء تحالفات تمكنها من بناء قوة شرق اوسط تتحكم به.

2-ضمان تدمير مشروع الشرق الاوسط الكبير من خلال سيطرة منطقة القلب الجديدة عسكريا وسياسيا واقتصاديا على تلك المنطقة.

نظرية الردع الجيوبولتيكي (قلب العالم الجديد)

م.د. محمد صادق جميل مرعي الحمداني

لقد تضمن البحث عدة مباحث هي:-

المبحث الاول /مشروع الشرق الاوسط الكبير أهدافه وتأثيره الجيوبولتيكي على الوطن العربي.
المبحث الثاني / نظرية برنار ليويس للمشروع الشرق الاوسط الكبير وبوادر التنفيذ
المبحث الثالث/ نظرية الردع الجيوبولتيكي .

المبحث الاول

مشروع الشرق الاوسط الكبير أهدافه وتأثيره الجيوبولتيكي على الوطن العربي

ان مشروع الشرق الاوسط الكبير لم يكن مستحدثا بعد 9/11 /2001م بل كان مخططا له منذ بداية انهيار الدولة العثمانية وبوادر نهوض القومية العربية فضلا عن ان بعض المفكرين ارجع ولادة الشرق الأوسط جاء في أواخر القرن التاسع عشر، ويشير البعض إلى أن أولى مؤثراته كانت مع توقيع معاهدة السلام بين روسيا والسلطة العثمانية عام 1774م(1). فقد مر هذا المخطط بعدة مراحل من اجل ان يتم ترتيب المنطقة للتقسيم، ان أول من استخدم مصطلح الشرق الأوسط كان في خمسينيات القرن التاسع عشر في مكتب الهند البريطاني(2). وقد أصبح المصطلح معروفاً على نطاق واسع عندما استخدمه الخبير الاستراتيجي في البحرية الأمريكية ألفريد ثاير ماهان في عام 1902(3)، لتمييز المنطقة الواقعة بين شبه الجزيرة العربية والهند (4)، فبداية هذا المشروع على ارض الواقع كان باتفاقية سايكس بيكو عام 1916 (5). اشار جون مكين في مقال نشر في فصلية فورين أفيرز(الشؤون الخارجية الأمريكية)، " الى السير قدماً نحو ربط الأمم الديمقراطية بعضها مع بعض في منظمة واحدة، منظمة رابطة الديمقراطيات العالمية" وهذا ما تسعى اليه اليوم الولايات المتحدة في مشروعها الشرق أوسطي وهذه ستكون مختلفة عن خطة ودر وولسون، خلال وبعد الحرب العالمية الأولى، بإنشاء عصابة الأمم ذات العضوية المفتوحة(6)، والى ما اشار اليه تيودور روزفلت، حيث الدول المتشابهة تعمل بشكل لصيق بعضها مع بعض من اجل السلام والحرية، وهذا ما روج له المحافظون الجدد، لفكرة تأسيس رابطة الدول الديمقراطية، يكون هدفها الدفاع والمحافظة على مصالح هذه الدول ومصالح الولايات المتحدة(7). فقد وضعت الادارة الأميركية في عهد بوش الابن مصلحة الولايات المتحدة الأميركية حسب مقولة روزفلت " إن قدرنا هو امركة العالم"، في صياغة اميركية معاصرة تحت مفهوم النظام العالمي، لإقامة نظام شرق أوسطي وفق المقاييس الأميركية(8). فسياسة الولايات المتحدة في الشرق الأوسط في بداية القرن الحادي والعشرين هي محاولة الجمع بين الترويج للقيم وقواعد السلوك بين العرب المبنية على اساس العقيدة الأميركية مع دعم لدولة إسرائيل، التي تستند سياستها إلى الأطروحة الأميركية المضادة(9). فهيمنة الاحلاف العسكرية والحكم على الشعوب الاخرى على اساس مزيج من مزاعم ليس لأي منها ترابط مع القيم الليبرالية الشاملة(10). ان ما أعلنت عنه كونداليزا رايس مستشارة الأمن القومي الأميركي عام 2002م، (بأن الولايات المتحدة تريد تحرير العالم الإسلامي ونشر الاسلوب الديمقراطي في ربوعه أولاً، و تغيير الأنظمة السياسية العربية ثانياً)، ما تجلّى عن مشروع الشرق الأوسط الكبير، تغيير الأنظمة العربية لدمقرطة المنطقة وضمها لرابطة الديمقراطيات العالمية التي اعلن عنها المحافظون الجدد.

نظرية الردع الجيوبولتيكي (قلب العالم الجديد)

م.د.محمد صادق جميل مرعي الحمداني

ان الاهداف الحقيقية لهذا المشروع تتحدد بالنقاط الاتية:-

- 1-تمزيق وتفثيت الدول العربية خاصة مما يؤدي الى اضعافها من خلال خلق نزاعات عرقية ودينية وطائفية-الفوضى الخلاقة- ليتم رسم الحدود الجغرافية طوعيا للدولة الواحدة.
- 2-تأمين وسيطرة الولايات المتحدة الامريكية على منابع الطاقة وعلى الطرق التجارية في الشرق الاوسط وخاصة البحرية منها كالخليج العربي والبحر المتوسط .
- 3-ربط شعوب دول الشرق الاوسط بعولمة المال والاعلام ونشر الثقافة الغربية التي تهدم العادات والتقاليد الموروثة لدى دول الشرق الاوسط وخاصة الدول الاسلامية منها.
- 4-خلق جيل يؤمن بالكيان الصهيوني كدولة معترف بها ويتعايش معها.
- 5-ايصال كل سلبات العولمة المدمرة الى كل مفاصل الحياة في الشرق الاوسط بشكل عام والدول العربية الاسلامية بشكل خاص ليصل الى اهم نقطة روحية للعالم الاسلامي الا وهي مكة المكرمة والمدينة المنورة.
- 6-اعداد وتهئية دول الشرق الاوسط لاستقبال مشروع الكيان الصهيوني- من الفرات الى النيل ارضك يا اسرائيل.

خريطة الشرق الاوسط الكبير حسب وجهة نظر الدول الاستعمارية :-

1-وجهة النظر البريطانية:-

لقد حدد المعهد البريطاني للعلاقات الدولية خريطة الشرق الاوسط لتضم تركيا وايران وقبرص والهلال الخصيب وشبه الجزيرة العربية والكيان الصهيوني والعراق ومصر والسودان وليبيا وافغانستان(11).

خارطة (1) تمثل وجهة النظر البريطانية لمشروع الشرق الاوسط الكبير.



الخارطة من عمل الباحث بالاعتماد على المصدر خليل ابراهيم العزاوي وفواد عوني، النظام الاقتصادي الشرق اوسطي الاهداف-السيناريو- التصورات، دراسات الشرق الاوسط، مركز ابحاث ودراسات الشرق الاوسط(الملغى) الجامعة المستنصرية، ع2، تشرين1996، ص40.

نظرية الردع الجيوبولتيكي (قلب العالم الجديد)

م.د.محمد صادق جميل مرعي الحمداني

2- وجهة النظر الامريكية:-

لقد حددت الخارجية الامريكية على الخريطة منطقة الشرق الادنى اولا لتشمل مصر والسودان ودول شبه الجزيرة العربية والشرق العربي وايران وتركيا واليونان وجزيرة قبرص، وقسمت شؤونها الى مكتبين هما.

أ-خاص بتركيا وايران واليونان. ب-خاص بالدول العربية (12).

وحدد دالاس الشرق الاوسط حسب المنظور الامريكي بالمجموعات الاتية:-

1-الدول العربية والكيان الصهيوني في اسيا .

2-مصر والسودان وليبيا والحبشة في افريقيا.

3-تركيا واليونان وقبرص في اوربا(13). (لقد تم استبعاد ايران من هذه الخريطة).

خارطة(2) تمثل وجهة النظر الامريكية للشرق الاوسط.



الخارطة من عمل الباحث بالاعتماد على المصدر -مجد رياض،الشرق الاوسط دراسة في التطبيق الجيوبولتيكي والسياسي، دار النهضة العربية للطباعة والنشر،بيروت،ط1974،ص1،ص25.

يتضح من الخارطة (2) ان خارطة مشروع الشرق الاوسط الكبير قد اتسعت بعض الشيء من خلال ضم الحبشة وليبيا .

3-وجهة نظر الكيان الصهيوني:-

الـلقد حددت الجمعية الاسرائيلية للدراسات الشرقية بواسطة معهد شيلواح للأبحاث ان منطقة الشرق الاوسط تشمل المنطقة الممتدة من تركيا شمالا الى اثيوبيا والصومال والسودان جنوبا ،ومن ايران شرقا الى قبرص وليبيا غربا(14).

ب-اما شمعون بيريز فقد حدد الشرق الاوسط في كتابه (الشرق الاوسط الجديد) من مصر حتى حدود باكستان الشرقية ومن تركيا وجمهوريات اسيا الوسطى الاسلامية شمالا حتى المحيط الهندي وشمال السودان جنوبا(15).

نظرية الردع الجيوبولتيكي (قلب العالم الجديد) م.د.محمد صادق جميل مرعي الحمداني

خارطة (3) تمثل وجهة نظر الكيان الصهيوني لمنطقة الشرق الاوسط



الخارطة من عمل الباحث بالاعتماد على المصدر فاضل عبد القادر احمد الشبخلي،النظام الشرق اوسطي قواعد قديمة لعبة جديدة ،مجلة الجمعية الجغرافية العراقية ،ع30،تموز،1996،ص81.
4- وجهة النظر الروسية:-

حددت الخارجية الروسية الشرق الاوسط ليشمل منطقة صغيرة هي سوريا ولبنان وفلسطين والاردن ومصر والكيان الصهيوني(16).

خارطة (4) تمثل الشرق الاوسط الكبير كما تراه روسيا.



الخارطة من عمل الباحث بالاعتماد على المصدر-أ،نورهان الشيخ،السياسة الروسية في منطقة الشرق الاوسط،مجلة قضايا استراتيجية، المركز العربي للدراسات الاستراتيجية ،سوريا،ع13،ك2، 1998، ص 10

نظرية الردع الجيوبولتيكي (قلب العالم الجديد) م.د.محمد صادق جميل مرعي الحمداني

5-وجهة النظر الفرنسية:- ان دائرة المعارف الفرنسية (لاروس) حددت الشرق الاوسط بتركيا وسوريا ومصر واسرائيل ولبنان والسعودية والعراق وايران وتنسج لتشمل ليبيا والسودان وافغانستان والباكستان والهند .
ولقد حددت موسوعة كيبية الفرنسية الشرق الاوسط بالمنطقة التي تشكل التقاء قارات العالم القديم (اسيا ،افريقيا،اوربا) على امتداد (5) مليون كم2 من الشواطئ الشرقية للبحر المتوسط حتى الشواطئ الشمالية الغربية للمحيط الهندي(17).

خارطة (5) تمثل الشرق الاوسط الكبير بما تراه فرنسا.



الخارطة من عمل الباحث بالاعتماد على المصدر خليل ابراهيم العزاوي وفؤاد عوني، النظام الاقتصادي الشرق اوسطي الاهداف-السيناريو- التصورات، دراسات الشرق الاوسط، مركز ابحاث ودراسات الشرق الاوسط(الملغى) الجامعة المستنصرية ،ع2، تشرين1996، ص2، ص42.
6-وجهة النظر الالمانية:-

حددت المانيا الشرق الاوسط بالإقليم الممتد من بحر قزوين والقوقاز والبحر الاسود في الشمال الى البحر العربي في الجنوب أي كل الدول الممتدة من ايران في الشرق الى ليبيا في الغرب(18).

نظرية الردع الجيوبولتيكي (قلب العالم الجديد) م.د.محمد صادق جميل مرعي الحمداني

خارطة (6) تمثل الشرق الاوسط الكبير بما تراه المانيا.



الخارطة من عمل الباحث بالاعتماد على المصدر فاضل عبد القادر احمد الشихلي، النظام الشرق اوسطي قواعد قديمة لعبة جديدة، مجلة الجمعية الجغرافية العراقية، ع30، تموز، 1996، ص85.

المبحث الثاني

نظرية برنار ليويس للمشروع الشرق الاوسط الكبير وبوادر التنفيذ

وجهة النظر الحديثة للشرق الاوسط الكبير حسب التطلعات الامريكية -الصهيونية بروية برنارد لويس:-

برنارد لويس هو سياف الشرق الاوسط ومهندس سايكس بيكو الثانية هو مستشرق يهودي اشكنازي ولد في لندن عام 1916 , استاذ دراسة الشرق الاوسط في جامعة برنستون تخصص في تاريخ الاسلام والتفاعل بين الاسلام والغرب توفي عام 2018(19).
ان مشروع برنارد اعتمد في بنائه على انقراض الدول العربية والاسلامية من خلال اذكاء الصراعات الطائفية والدينية والعرقية لتقسيم الدولة الواحدة الى عدة دول عرقية ومذهبية ودينية ,والذي تبنته الولايات المتحدة ومن يدعمها في تنفيذ هذا المشروع على ارض الواقع .فظهر باحتلال افغانستان والعراق والحرب الدائرة في سوريا التي لم تضع اوزارها بعد فضلا عن ليبيا والربيع العربي في تونس ومصر والحرب الدائرة في اليمن, من اجل السيطرة على منابع الطاقة في الشرق الاوسط وطرق التجارة العالمية كما حدث بأزمة الناقلات في مياه الخليج العربي ثم هبوط اسعار النفط الحالية عام 2020 حيث وصل سعر برميل النفط الى 28 دولارا في السوق العالمية مما اثر بشكل فعلي على اقتصاد دول الشرق الاوسط بشكل عام والدول النفطية بشكل خاص. لقد قسم برنارد لويس الدول العربية والاسلامية الى عدة دويلات واقاليم صغيرة على اساس عرقي وديني وطائفي لتتحكم الصهيونية العالمية بمساحة كبيرة من الارض عليها شعوب متناحرة وضعيفة رغم امتلاكها اغلب مقومات القوة, هذه المساحة من الارض سميت بالشرق الاوسط الكبير انظر الخارطة رقم(5). وبناء على هذا المشروع الصهيوني امريكي وضع الباحث نظرية جيوبولتيكية سميت بنظرية الردع الجيوبولتيكي , وسنتطرق لها في المبحث الثالث.

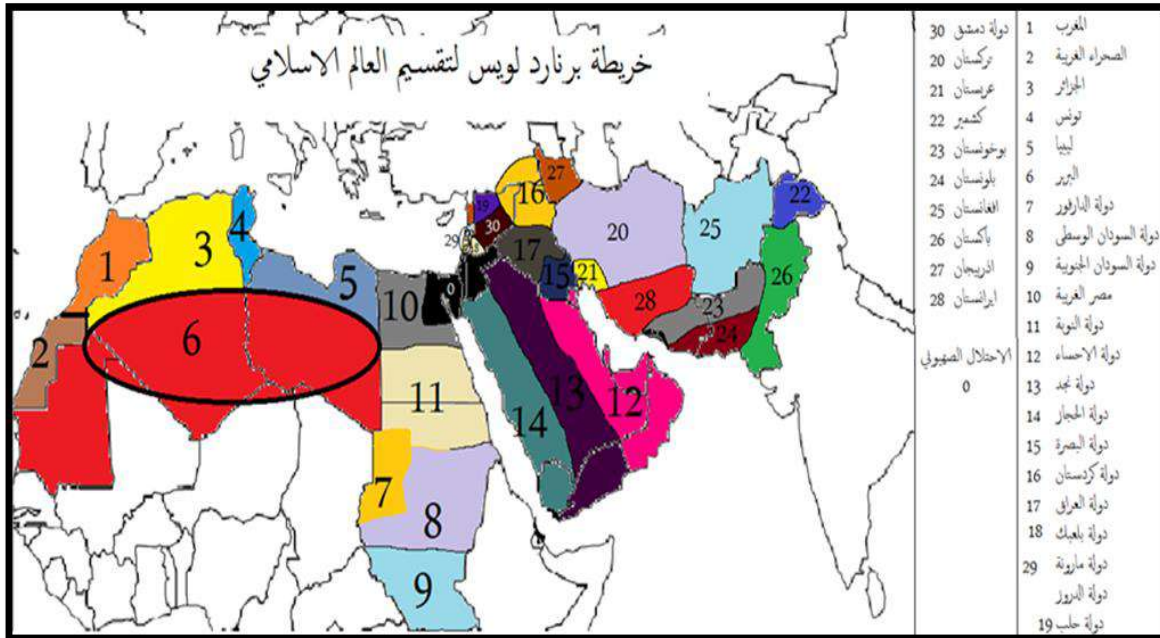
نظرية الردع الجيوبولتيكي (قلب العالم الجديد) م.د.محمد صادق جميل مرعي الحمداني

خارطة (7) لبرنارد لويس والتي تمثل الشرق الاوسط الكبير تحت حكم الصهيونية العالمية.



الخارطة من عمل الباحث بالاعتماد على المصدر- عادل الجوجري، برنارد لويس سياف الشرق الاوسط ومهندس سايس بيكو 2مخطط الفتنة والحروب الاهلية بين طوائف الامة، دار الكتاب العربي، دمشق- القاهرة، 2015، ص25.
قسم برنارد لويس الدول العربية والاسلامية الى دويلات واقاليم وكانتونات صغيرة وفق تقسيم عرقي وديني وطائفي. من خلال اذكاء الحروب الدينية والطائفية والعرقية، ليكون التقسيم بعدها بشكل طوعي واحيانا بالقوة. انظر الخريطة(6).

خارطة (8) تقسيم الدول العربية والاسلامية الشرق الاوسط الكبير.



الخارطة مأخوذة من المصدر- عادل الجوجري، برنارد لويس سياف الشرق الاوسط ومهندس سايس بيكو 2مخطط الفتنة والحروب الاهلية بين طوائف الامة، دار الكتاب العربي، دمشق- القاهرة، 2015، ص25.
قسم برنارد لويس الدول العربية والاسلامية الى الاقسام الاتية:-

نظرية الردع الجيوبولتيكي (قلب العالم الجديد)

م.د. محمد صادق جميل مرعي الحمداني

اولا/ مصر – تقسيم مصر والسودان بشيء من التداخل الى اربع دويلات.
1-سيناء وشرق الدلتا – يكون تحت النفوذ اليهودي لتحقيق الحلم من الفرات الى النيل ارضك
ياإسرائيل(20).

2-الدولة النصرانية وعاصمتها الاسكندرية حيث تمتد من جنوب بني سويف حتى اسيوط واتسعت
غربا لتضم الفيوم وتمتد في خط صحراوي عبر وادي النطرون ليربط هذه المنطقة بالإسكندرية وقد
اتسعت هذه الدويلة لتضم جزء من المنطقة الساحلية الممتدة حتى مرسي مطروح(21).

3-دولة النوبة. المتكاملة مع اراضي السودان الشمالية عاصمتها اسوان تربط الجزء الجنوبي الممتد
من صعيد مصر حتى شمال السودان باسم بلاد النوبة بمنطقة الصحراء الكبرى لتلتحم مع دولة البربر
التي سوف تمتد من جنوب المغرب حتى البحر الاحمر(22).

4-مصر الاسلامية. عاصمتها القاهرة تمثل الجزء المتبقي من مصر هي تحت النفوذ الاسرائيلي
لتدخل في نطاق اسرائيل الكبرى .

ثانيا /السودان . قسمها برنارد الى اربع دويلات.

1-دويلة النوبة المتكاملة مع النوبة في الاراضي المصرية وعاصمتها اسوان.

2-دويلة الشمال السوداني الاسلامي.

3-دويلة الجنوب السوداني المسيحي: سبق ان تحقق هذا التقسيم الذي اعلن عنه عام 2011م فهو اول
فصل جاء باستفتاء رسمي طبقا للمخطط .

4-دارفور . هي قيد الانفصال فالمؤامرات مستمرة لفصلها عن السودان بعد دويلة الجنوب ,فهي غنية
باليورانيوم والذهب والبتترول(23).

ثالثا/دول الشمال الافريقي تقسيم شمال افريقيا لليبيا- الجزائر –المغرب الى دويلات جديدة وهي(24).

1-دولة البربر على امتداد دويلة النوبة بمصر والسودان .

2-دولة البوليساريو . 3-الباقي دويلات المغرب والجزائر وتونس وليبيا أي المتبقي من اراضي تلك
الدول.

رابعا/ تقسيم شبه الجزيرة العربية والخليج.

ان هذا التقسيم يعزز بداية الصراعات فضلا عن الانهيار اقتصادي خاصة الدول التي تعتمد على
النفط. وعليه سيتم في هذا المخطط الغاء الكويت وقطر والبحرين وسلطنة عمان واليمن والامارات
من خارطة ومحو وجودها الدستوري بحيث تتضمن شبه الجزيرة والخليج ثلاث دويلات هي.

1-دولة الاحساء الشيعية والتي تضم الكويت ,الامارات ,قطر, عمان,البحرين. 2-دولة نجد السنية .

3-دولة الحجاز السنية . 4- العراق –الجزء السني من العراق(25).

خامسا/ العراق تقسيمه على اساس عرقي وطائفي الى ثلاث دويلات.

1-دويلة شيعية في الجنوب حول البصرة . 2-دويلة سنية في وسط العراق حول بغداد.

3-دولة كردية في الشمال والشمال الشرقي حول الموصل –كردستان الكبرى- تقوم على اجزاء من
الاراضي العراقية والایرانية والتركية والسورية واجزاء من الاراضي السوفيتية سابقا.

نظرية الردع الجيوبولتيكي (قلب العالم الجديد)

م.د. محمد صادق جميل مرعي الحمداني

ان مشروع اعلان كردستان الكبرى بدأ انشاؤه في العراق حيث صوت مجلس الشيوخ الامريكي كشرط انسحاب القوات الامريكية من العراق في 2007/9/29 على تقسيم العراق الى ثلاث دويلات (26).

وقد طالب مسعود البرزاني بعمل استفتاء لتقرير مصير اقليم كردستان العراق من اجل اعلان دولة كردية مستقلة واعتبار عاصمتها كركوك الغنية بالنفط. ونال مباركة الحكومة العراقية والامريكية في عام 2010م (27).

ولقد نوه الباحث بشأن كركوك باستفتاء عام من حيث ضمها الى الإقليم او لا. راجع اطروحة الدكتوراه-مشكلة ادارة كركوك ومستقبلها الجيوبولتيكي.

سادسا/تقسيم سوريا الى اقاليم عرقية ودينية ومذهبية.

1-دولة علوية شيعية على امتداد شاطئ البحر المتوسط لسوريا.

2- دولة سنية في منطقة حلب. 3-دولة سنية حول دمشق.

4- دولة الدروز في الجولان ولبنان أي الاراضي الجنوبية من سوريا وشرق الاردن وجزء من الاراضي اللبنانية (28).

سابعا /تقسيم لبنان الى ثمانية كانتونات عرقية ومذهبية ودينية من اجل تحويلها الى شظايا متصارعة .

1-دويلة سنية في الشمال عاصمتها طرابلس . 2-دويلة مارونية شمالا عاصمتها جونيه.

3-دويلة سهل البقاع العلوية عاصمتها بعلبك خاضعة للنفوذ السوري شرق لبنان. 4-بيروت الدولة المدولة.

5-كانتون فلسطيني حول صيدا وحتى نهر الليطاني تسيطر عليه منظمة التحرير الفلسطينية .

6-كانتون كتائبي في الجنوب والتي تشمل مسيحيين ونصف مليون من الشيعة.

7-دويلة درزية في اجزاء من الاراضي اللبنانية والسورية والفلسطينية المحتلة.

8-كانتون مسيحي تحت النفوذ الاسرائيلي(29).

ثامنا/ تقسيم ايران وباكستان وافغانستان الى عشر كيانات عرقية ضعيفة.

1-كردستان 2-تركستان 3-اذربيجان 4-عربستان 5-ايرانستان وهي مابقي من ايران بعد التقسيم. 6-

برخونستان 7-بلونستان 8-افغانستان مابقي منها بعد التقسيم 9-باكستان مابقي منها بعد التقسيم. 10-كشمير.

تاسعا / تركيا. انتزاع جزء من الاراضي التركية وضمه الى دولة كردستان الكبرى. المزمع اقامتها في اجزاء من الاراضي العراقية السورية التركية الايرانية واجزاء من الاراضي التي كانت تابعة للاتحاد السوفيتي السابق.

عاشر/ الاردن-تصفية الاردن ونقل السلطة للفلسطينيين(30) .

احد عشر/فلسطين. ابتلاعها بالكامل وهدم مقوماتها وترحيل ما تبقى من شعبها وفق المشروع الذي رصدت له الولايات المتحدة الامريكية ميزانية كبيرة في أي وقت على ان تبدأ العملية من لبنان.

اثنا عشر/ اليمن.

نظرية الردع الجيوبولتيكي (قلب العالم الجديد)

م.د. محمد صادق جميل مرعي الحمداني

ازالة الكيان الدستوري الحالي لليمن بشطريه الشمالي والجنوبي ورسم حدود جديدة قد تتفق مع حدود دويلات السلاطين أي دويلات العشائر. قبل ثورة الاستقلال في الجنوب مع تقسيم الشمال الى ثلاث مناطق واحدة منها للحوثيين(31).

ان هذا المشروع هو لبناء دويلات ذات انتماءات عرقية و دينية و طائفية متداخلة ذات حدود اغليها برية ،قابلة للاحتكاكات والصراعات والاقنتال .

سلبيات مشروع برنارد

- 1-تفكيك المجتمعات واضعاف الدول وقوانينها وسيطرة المافيات ذات الارتباط الاستعماري.
- 2- استنزاف كل مقدرات الدول وخاصة النفط وطرق التجارة الدولية.
- 3- محاولة قيادة دول الشرق الاوسط من قبل قطبية عالمية جديدة وتدمير كل من يحاول ان يصارع من اجل تلك القطبية ،مثل روسيا والصين.
- 4- تدمير جيل يستمر لعدة اجيال عن طريق نبذهم للدين الاسلامي الحنيف والاخلاق الفاضلة عن طريق لباس اناس ملابس رجال الدين لنشر التخلف والاحقاد والقتل والفساد ،مما يؤدي بهذا الجيل لان يستقبل كل الثقافات التي تصنع في مختبرات الصهيو امريكية بالأساس هي بعيدة عن كل الديانات السماوية.
- 5- الغاء عروبة الدول العربية من خلال تمزيق تلك الدول دينيا وطائفا ،باعتبار العرب هم من وحد العالم بالإسلام ، ووضع على عاتقه تحرير فلسطين وطرده الصهاينة منها.

الايجابيات

- 1-بروز نهضة عربية تحارب كل التحولات من اجل تمزيق الوحدة المجتمعية في البلد الواحد والعودة بالوحدة العربية الى سابق عهدها.
- 2-الشعور الشعبي والمجتمعي بخطر التمزيق الحاصل للامة العربية بشكل عام من خلال نهب الثروات ونشر الاقنتال الطائفي والعرفي فيها.
- 3-كشف زيف الديمقراطية التي وعدت به الولايات المتحدة الامريكية.
- 4-تحرك عند الشعوب العربية التي بدأ بها هذا المشروع الخبيث الوعي لبيبنوا للعالم انهم احرار وقادرون على تغيير الواقع الممزق لاوطانهم.
- 5-الشعور بالمسؤولية في حقهم لاسترداد اوطانهم التي مزقها ونهبتها ادوات مشروع الشرق الاوسط الكبير.

نظرية الردع الجيوبولتيكي (قلب العالم الجديد) م.د.محمد صادق جميل مرعي الحمداني

المبحث الثالث

نظرية الردع الجيوبولتيكي

على الرغم من ان مشروع الشرق الاوسط الكبير تقدم بأشواط كبيرة في التنفيذ فقد تباطأ في السنوات الاخيرة فماتزال الولايات المتحدة الأميركية تفتقر إلى استراتيجية واضحة ومستدامة في الشرق الأوسط والمنطقة العربية. فضلا عن بعض التدخلات المناهضة للمشروع الامريكي الجديد في المنطقة كالتدخل الروسي في سوريا ثم جائحة كورونا وهبوط اسعار النفط في الاسواق العالمية التي اربكت الاقتصاد العالمي والذي ينذر بدوره باشعال حرب عالمية ثالثة.

ان ملخص هذه النظرية هو بناء خارطة جيوسياسية لرسم الامتداد الجيوبولتيكي لكل الدول العربية والاسلامية واعادة وحدتها جغرافيا وسياسيا واقتصاديا وعسكريا وبناء منطقة قلب لمنطقة مساحتها(22221816 كم2)، ان منطقة القلب المختارة هي المدينة المنورة باعتبارها الارض المقدسة التي يقدها المسلمون فضلا عن طبيعة ارضها الجبلية وصخورها البركانية الحادة بينما الاراضي الباقية التي تشملها هذه النظرية هي بمثابة مناطق الظهير والهلال لها فضلا عن بعض الدول الاسلامية الخارجة عن نطاق هذه النظرية كإندونيسيا وماليزيا وجزر القمر وجزر المالديف والبالغ مساحة هذه الدول مجموعة(11251660 كم2) فهي تمثل منطقة داعمة لهذه النظرية لوجستيا.

من الممكن ادخال تحالفات اقتصادية مع الدول الواقعة خارج نظرية الردع وخاصة التي ترفض مشروع الشرق الاوسط الكبير. ان الهدف الحقيقي من هذه النظرية هو انهاء امال مشروع الشرق الاوسط الكبير في تفتيت وتمزيق دول الشرق الاوسط وخاصة الدول العربية والاسلامية منها ثم اعادة اللحمة الجماهيرية والوطنية والدينية لسكان تلك المنطقة الممتدة لمساحة شاسعة من الارض التي تتنوع فيها الموارد ومصادر الطاقة فضلا عن امتلاكها اهم طرق نقل التجارة العالمية.

ان هذه النظرية تلتصق التفاهات السياسية بين بلدان تلك المنطقة وتتطلع الى اختيار قيادة سياسية تقودها ,عندها تحقق نظرية الردع اهدافها. ان اختيار المدينة المنورة كمنطقة قلب فهي منطقة اتخاذ القرار لأنها تمثل العاصمة المؤمنة جغرافيا حيث انها محمية من اربع جهات بحدود طبيعة البحر الاحمر من الغرب والخليج العربي من الشرق ودول الظهير لها اليمن وعمان ثم المحيط الهندي من الجنوب اما من الشمال والشمال الغربي العراق وسوريا ثم البحر المتوسط. انظر الخارطة(9) .

نظرية الردع الجيوبولتيكي (قلب العالم الجديد)
م.د. محمد صادق جميل مرعي الحمداني

خارطة (9) توضح نظرية الردع للباحث



الخارطة من عمل الباحث. بالاعتماد على المصدر المأخوذ من الانترنت [/https://arabic.mapsofworld.com](https://arabic.mapsofworld.com)

جدول (1) يمثل مساحة وعدد سكان وكثافة والناتج المحلي الاجمالي لدول نظرية الردع.

الدولة	المساحة/ كم ²	تعداد السكان	الكثافة	السكانية/الناتج المحلي الإجمالي
تركيا	783,562	73,914,000	91	\$1.028 تريليون
البحرين	665	656,397	987	\$26.970 مليار
الكويت	17,820	3,100,000	119	\$137.190 مليار
عمان	212,460	3,200,000	13	\$66.889 مليار
قطر	11,437	793,341	69	\$94.249 مليار
السعودية	2,149,690	27,136,977	14	\$593.385 مليار
الإمارات	82,880	5,432,746	30	\$184.984 مليار
اليمن	555,000	18,701,257	35	\$55.433 مليار
العراق	437,072	32,001,816	73	\$105 مليار
الأردن	89,300	6,507,470	58	\$32.112 مليار

نظرية الردع الجيوبولتيكي (قلب العالم الجديد)

م.د. محمد صادق جميل مرعي الحمداني

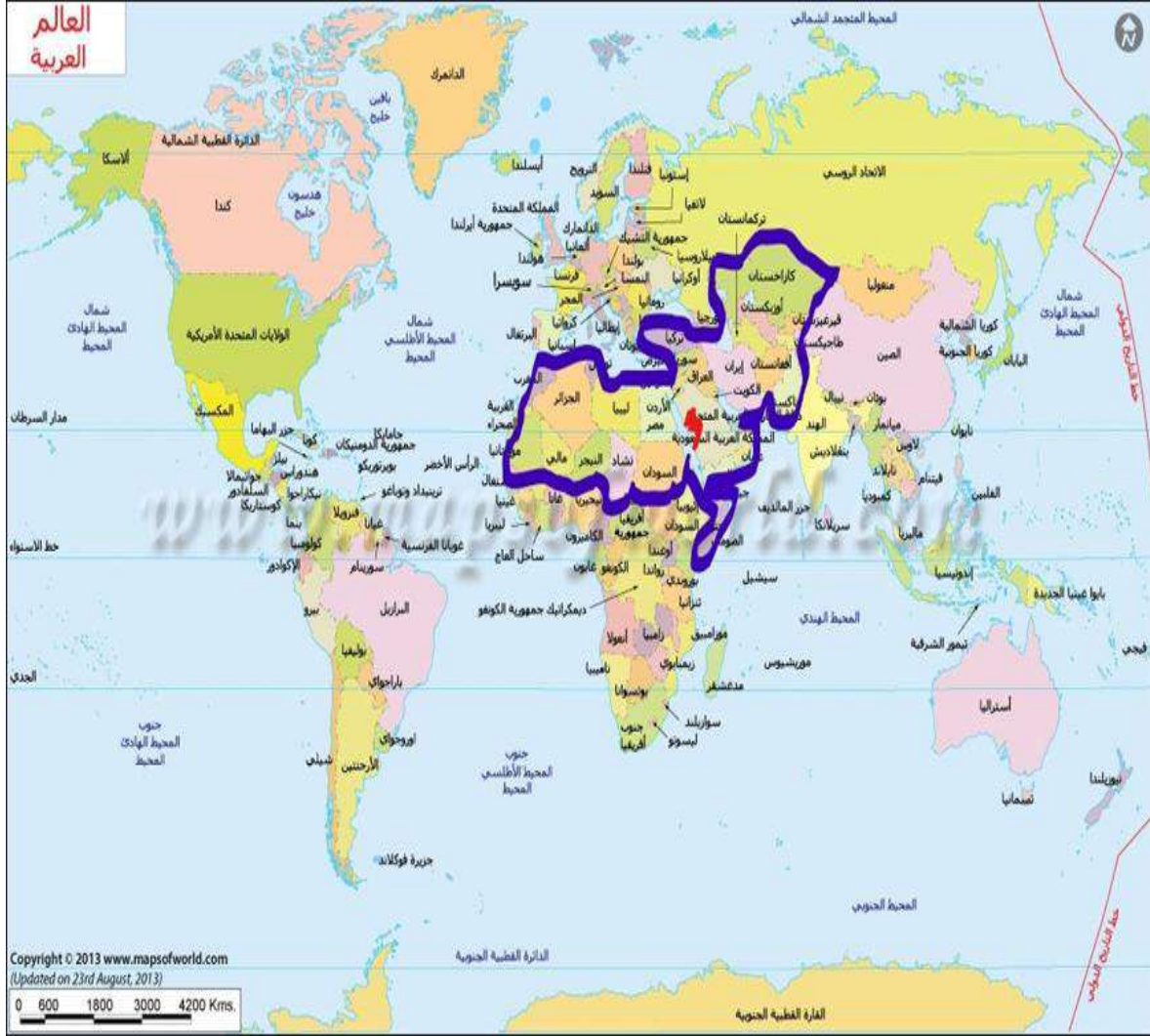
\$110.320 مليار	93	23,027,000	185,180	سوريا
\$770 مليون	240	6480000	26990	فلسطين
\$49.514 مليار	354	3,677,780	10,452	لبنان
\$819.799 مليار	42	71,208,000	1,648,195	إيران
\$22.703 مليار	90	792,604	9,250	قبرص
\$496.604 مليار	74	91,000,000	1,001,449	مصر
\$18.715 مليار	111.7	2,968,586	29,800	أرمينيا
\$74.734 مليار	97	8,621,000	86,600	أذربيجان
\$21.812 مليار	99.3	4,630,841	20,460	جورجيا
\$21.340 مليار	46	31,889,923	647,500	أفغانستان
\$439.558 مليار	206	169,300,000	880,940	باكستان
\$177.545 مليار	5.4	15,217,711	2,724,900	كازاخستان
\$71.501 مليار	59	27,372,000	447,400	أوزبكستان
\$30.091 مليار	9.9	5,110,023	488,100	تركمانيستان
\$13.041 مليار	45	7,215,700	143,100	طاجيكستان
\$11.580 مليار	26	5,356,869	199,900	قيرغيزستان
\$233.098 مليار	14	33,333,216	2,381,740	الجزائر
\$87.885 مليار	14	39,379,358	2,505,813	السودان
\$6.221 مليار	70	3,757,175	1,030,000	موريتانيا
\$90.251 مليار	3	6,036,914	1,759,540	ليبيا
\$136.728 مليار	70	33,757,175	712,550	المغرب
\$82.226 مليار	62	10,102,000	163,610	تونس
\$1.877 مليار	34	496,374	23,200	جيبوتي
\$3.739 مليار	37	4,401,009	117,600	إريتريا
\$5.524 مليار	13	9,588,666	637,661	الصومال
=	35.24	783263928	22221816	المجموع

صندوق النقد الدولي، April 24, 2009, PPP GDP 2008 . البنك الدولي، July 1, 2009, PPP GDP 2008

يتضح من الجدول (1) والشكل (1) ان اعلى نسبة بالكثافة في البحرين البالغة (987 نسمة/كم²) وبنسبة بلغت (29 0\0) وذلك لصغر المساحة البالغة (665) كم²، فضلا عن ان هذه النظرية تتميز بمساحة كبيرة حيث بلغت (22221816 كم²) وعدد سكان وصل الى (783263928) نسمة عام 2009. ان المساحة الواسعة تعطي تنوع المناخ والموارد الاقتصادية فضلا عن عدد سكان هائل يدعم هذه النظرية من حيث العمل والقوة العسكرية الهائلة التي تدعمها الدول الاسلامية الخارجة عن نطاق النظرية وخاصة كإندونيسيا وماليزيا.

نظرية الردع الجيوبولتيكي (قلب العالم الجديد) م.د.محمد صادق جميل مرعي الحمداني

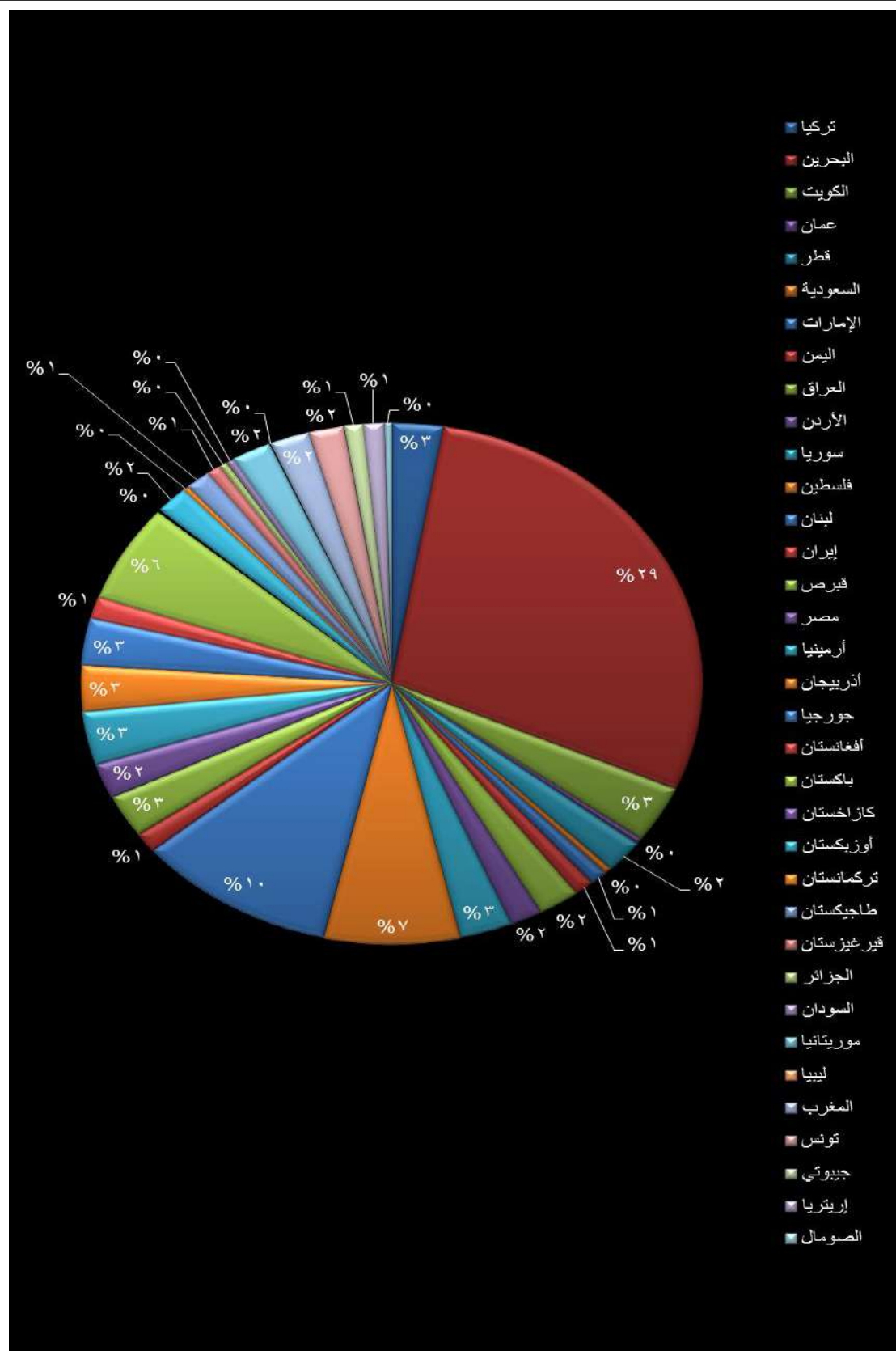
خارطة (10) تمثل نظرية الردع الجيوبولتيكي للباحث.



الخارطة من عمل الباحث. بالاعتماد على المصدر المأخوذ من الانترنت [/https://arabic.mapsofworld.com](https://arabic.mapsofworld.com)

نظرية الردع الجيوبولتيكي (قلب العالم الجديد)

م.د.محمد صادق جميل مرعي الحمداني



نظرية الردع الجيوبولتيكي (قلب العالم الجديد)

م.د. محمد صادق جميل مرعي الحمداني

اسباب اختيار منطقة القلب لنظرية الردع الجيوبولتيكي

- ان اختيار المدينة المنورة منطقة القلب وهي العاصمة للنظرية وذلك للأسباب الآتية:-
- 1- انها أول عاصمة في تاريخ الإسلام، فقد اختارها رسول الله محمد ﷺ عاصمة للدولة العربية الإسلامية من عندها تنطلق كل القرارات السياسية والعسكرية فهي مدينة من السهل الدفاع عنها ومن الصعب اختراقها في ذلك الوقت عسكرياً ،فاغلب طبيعتها الجغرافية تتسم بصخور بركانية حادة وسلاسل جبلية وعرة باستثناء المنطقة التي حفر فيها الخندق ابان معركة الخندق بين المسلمين والكفار في الجهة الشمالية من المدينة المنورة والبالغ طوله 548640م(32).
 - 2- هي ثاني أقدس الأماكن لدى المسلمين بعد مكة ،التي تبعد عنها حوالي 400 كم في الاتجاه الشمالي الشرقي،(33) وعلى بعد حوالي 150 كم شرق البحر الأحمر ، وأقرب الموانئ لها هو ميناء ينبع الذي يقع في الجهة الغربية الجنوبية منها ويبعد عنها 220 كم،(34).
 - 3- تبلغ مساحة المدينة المنورة حوالي 589 كم² ، منها 99 كم² تشغلها المنطقة العمرانية، أما باقي المساحة فهي خارج المنطقة العمرانية، أي ان مساحة 401 كم هي منطقة حماية لها حيث تتكون من جبال ووديان ومنحدرات وأراض صحراوية يغلب على طابعها الصخري الحاد وأخرى زراعية ومقابر وأجزاء من شبكة الطرق السريعة أي من السهولة حمايتها والدفاع عنه(35).
 - 4- هي عاصمة مترامية الاطراف تكون في مركز المساحة الشاسعة التي تمثل نظرية الردع الجيوبولتيكي.
 - 5- ان كل الشعوب العربية والإسلامية ترتبط بمنطقة القلب روحياً وعقدياً رغم كل الاختلافات المذهبية والطائفية .
 - 6- وجود مطار المدينة المنورة الذي بمثابة الدعم اللوجستي الذي يصل كل اطراف الأراضي التابعة للنظرية وبالعكس.
 - 7- ان الأراضي والمساحات المائية التي تحيط بمنطقة القلب كما اسلفنا سابقاً لها أكبر حافز لتكون منطقة القلب فعلاً .

محاسن النظرية:-

- 1- تمثل الدرع الحصين للامة العربية والإسلامية ضد مشروع الشرق الاوسط الكبير .
- 2- اعادة التوازن في القوى بين الشرق والغرب وانهاء مشروع القطبية الواحدة.
- 3- التوازن في المعتركات السياسية والعسكرية وفي اتخاذ القرارات الدولية .
- 4- ظهور قوة عظمى جديدة تمثل بارض شاسعة ذات موقع استراتيجي مهم يمتلك من القوة الطبيعية والبشرية والاقتصادية الهائلة تمكنه من السيطرة على السوق العالمية.
- 5- اعادة اللحمة الوطنية والدينية لشعوب تلك الدول الواقعة داخل حدود هذه النظرية حيث انها ذات غالبية مسلمة ،ان هذه الشعوب متمسكة روحياً بمنطقة القلب.
- 6- اشعار الشعوب العربية والإسلامية بأهمية الوحدة العربية والإسلامية وخطر مشروع الشرق الاوسط الكبير في تمزيق الامة العربية والإسلامية.

نظرية الردع الجيوبولتيكي (قلب العالم الجديد)

م.د.محمد صادق جميل مرعي الحمداني

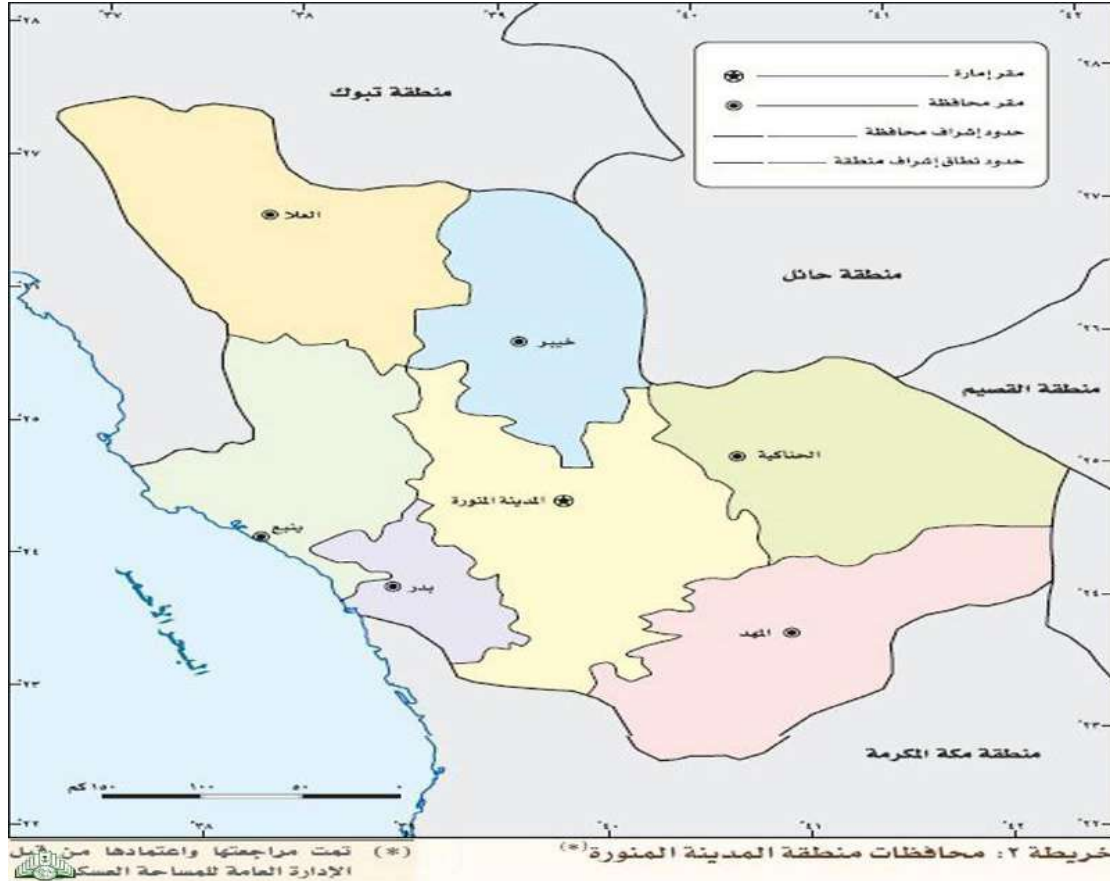
- 7- ان هذه النظرية لهي بمثابة الصد للمشروع الصهيوني امريكي المتمثل بمشروع برنارد لويس في تمزيق الامة العربية والاسلامية.
- 8- اعادة التوازن القوى (الاقتصادية والعسكرية) فضلا عن التأثير السياسي المتمثل باتخاذ القرارات الدولية في المعتركات الدولية في العالم والقضاء على مبدأ القطب الواحد.
- 9- القضاء على حلم اسرائيل الكبرى وطرد الكيان الصهيوني الغاصب من الارض الفلسطينية المحتلة والتي تمثل جزءا من ارض نظرية الردع الجيوبولتيكي.
- 10- ان جزءا كبيرا من اراضي النظرية تتوفر بها مصادر الطاقة المتنوعة ستصبح ملكا لتلك النظرية مما يجعل منها قوة عظمى فضلا عن الموارد الاخرى .
- 11- ان اغلب طرق التجارة العالمية سوف تكون بيد نظرية الردع الجيوبولتيكي فهي من يتحكم بالتجارة العالمية.
- 12- حصول تكامل اقتصادي وانتعاشه بظل توزيع الثروات بشكل عادل بين شعوب منطقة النظرية فضلا عن التكامل العسكري والسياسي من خلال الوحدة المتكاملة.
- 13- السيطرة على السوق العالمية واصدار عملة موحدة وهي الدينار العربي الاسلامي.
- 14- يتحقق كل هذا من خلال قوة السياسية مؤمنة بالوحدة العربية والاسلامية مرغوبة من جميع اراضي وشعوب منطقة النظرية.

مساوي النظرية:-

- 1- الصراع على من يحكم منطقة القلب قد يفشل انشاء هذه النظرية على ارض الواقع، فمن يسيطر على منطقة القلب سيطر على باقي الاراضي التابعة للنظرية.
- 2- ان الاختلاف العرقي والمذهبي والطائفي قد يعمق الخلاف في الاتفاق على القيادة التي تحكم منطقة القلب.
- 3- ان بعض الاقليات الدينية والعرقية قد لا ترغب ببناء مثل هكذا تحالف تظن انها قد يحرم حقها كمواطنين من الدرجة الاولى فقد يعتبرون انفسهم درجة ثانية وهم بالاساس يرغبون الانفصال ،فعلى من يحكم منطقة القلب ان يثبت لهم انهم جزء لا يتجزأ من شعب واحد.
- 4- ان تعمق الصراعات العرقية والدينية والطائفية التي غرسها مشروع الشرق الاوسط الكبير قد تمنع من اعادة وحدة بعض دول المنطقة ثم ضمها داخل حدود نظرية الردع.
- 5- ان شركات النفط الاحتكارية المسيطرة على حقول و ابار نفط الخليج قد تمنع وبمساعدة دولها النفطية من نجاح النظرية، فهذه النظرية تدعمها شعوب المنطقة الواقع ضمن حدودها وليس حكامها. فمن ينجح النظرية شعوبها لاحكوماتها ،فالشعوب هي من تختار قيادة منطقة القلب.

نظرية الردع الجيوبولتيكي (قلب العالم الجديد) م.د.محمد صادق جميل مرعي الحمداني

خارطة (11) تمثل محافظات منطقة القلب.



الاستنتاجات:-

- اتضح مما تقدم من نظرية الردع الجيوبولتيكي:-
- 1- ان النظرية تحاول اعادة لحمة البلدان العربية والاسلامية الى سابق عهدها بنظرة واسلوب حضاري ممنهج .
 - 2- تحاول النظرية بناء قوة اقتصادية وسياسية وعسكرية تواجه كل مخططات الدول الاستعمارية في انشاء مشروع شرق اوسطي كبير يمزق فيها الدولة الواحدة الى عدة دويلات متناحرة.
 - 3- ان النظرية لا تتحقق الا بدعم شعوب المنطقة التي تمثل كل المساحة التي تضمها هذه النظرية.

والتوصيات:-

- 1- على الشعوب العربية والاسلامية ان تتطلع الى الوحدة ونبذ كل مايؤدي الى الانقسام.
- 2- من اجل تحقيق هذه النظرية على امر الواقع يحتاج قيادة وطنية حكيمة تجمع الشعوب العربية والاسلامية حولها.
- 3- التخلص من الديون الخارجية وبناء صناعات استراتيجية تسعى من خلالها دول النظرية الى التقدم والتطور في كافة المجالات.
- 4- محاربة الفقر والتخلف في الدول الفقيرة والدول المحاربة (التي طبقت فيها نظرية الفوضى الخلاقة) التابعة للنظرية.

نظرية الردع الجيوبولتيكي (قلب العالم الجديد)

م.د. محمد صادق جميل مرعي الحمداني

5- البدء في الوحدة التجارية والسوق المشتركة بين الدول التابعة للنظرية كمرحلة اولية في بناء الوحدة بين الدول التابعة للنظرية.

قائمة المصادر:

- 1- جيمس تراس، نفوذ اسرائيل في الولايات المتحدة، دار كلاريني برس، اتلانتا، وفرنو ودبوكس، كندا، ط1، 2006.
- 2- جانيس ج، تييري، السياسة الخارجية الامريكية في الشرق الاوسط، دور جماعات الضغط ذات الاهتمامات الخاصة، ترجمة حسان البستاني، الدار العربية للعلوم، بيروت، ط1، 2006.
- 3- نعوم تشومسكي، طموحات امبريالية، ترجمة عمر الايوبي دار الكتاب العربي، بيروت، ط1، 2006.
- 4- نيل فيركسون، الصرح ارتقاء الامبراطورية الامريكية، الن لين، بريطانيا العظمى، ط1، 2004.
- 5- جيمي كارتر، فلسطين-السلام لا الفصل العنصري، سيمون اندسيشنر، نيويورك، ط1، 2006.
- 6- عادل الجوجري، مخطط الفتنة والحروب الاهلية بين طوائف الامة، برنارد لويس سيف الشرق الاوسط ومهندس سايكس بيكو2، دار الكتاب العربي، دمشق-القاهرة، 2015.
- 7- خليل ابراهيم العزاوي وفؤاد عوني، النظام الاقتصادي الشرق اوسطي الاهداف-السيناريو-التصورات، دراسات الشرق الاوسط، مركز ابحاث ودراسات الشرق الاوسط(الملغى) ز الجامعة المستنصرية، ع2، تشرين 1996، ص2، ص3.
- 8- محمد رياض، الشرق الاوسط دراسة في التطبيق الجيوبولتيكي والسياسي، دار النهضة العربية للطباعة والنشر، بيروت، ط1974، ص1، ص23.
- 9- نوري عبد الحميد العاني، الجذور التاريخية الاوسط، دراسات الشرق الاوسط، مركز ابحاث ودراسات الشرق الاوسط، (الملغى)، الجامعة المستنصرية. ع1996، ص2، ص43 للشرق.
- 10- فاضل عبد القادر احمد الشخيلي، النظام الشرق اوسطي قواعد قديمة لعبة جديدة، مجلة الجمعية الجغرافية العراقية، ع30، تموز، 1996، ص81.
- 11- شمعون بيري، الشرق الاوسط الجديد، ترجمة محمد حلمي عبد الحافظ، الاهلية للنشر و التوزيع، عمان، 1994،
- 12- أ، نورهان الشيخ، السياسة الروسية في منطقة الشرق الاوسط، مجلة قضايا استراتيجية، المركز العربي للدراسات الاستراتيجية، سوريا، ع13، ك2، 1998، ص10.
- 13- رحيل مؤرخ الإسلام والشرق الأوسط البارز برنارد لويس - BBC Arabic نسخة محفوظة 21 مايو 2018 على موقع واي باك مشين.
- 14- عادل الجوجري، برنارد لويس سيف الشرق الاوسط ومهندس سايس بيكو2 مخطط الفتنة والحروب الاهلية بين طوائف الامة، دار الكتاب العربي، دمشق- القاهرة، 2015، ص25.
- 15- جيمس بتراس، نفوذ اسرائيل في الولايات المتحدة، دار كلاريني برس/اتلانتا، وفرنورد بوكس/كندا، ط1، 2006، مراجعة امل شريف.

نظرية الردع الجيوبولتيكي (قلب العالم الجديد)

م.د. محمد صادق جميل مرعي الحمداني

- 16-جانيس ج، تيري، السياسة الخارجية الامريكية في الشرق الاوسط ،دور جماعات الضغط ذات الاهتمامات الخاصة ، ترجمة حسان البستاني، الدار العربية للعلوم ،بيروت، ط1، 2006.
- 17-نعوم تشومسكي، طموحات امبريالية ،ترجمة عمر الايوبي، دار الكتاب العربي، بيروت، ط1، 2006.
- 18-نيل نركسون،الصرح:ارتقاء الامبراطورية الامريكية، الن لين ،بريطانيا العظمى ،ط1، 2004.
- 19-جيمي كارتر، فلسطين ،السلام لا الفصل العنصري،سيمون اند سيشر،نيويورك، ط1، 2006.
- 20-صندوق النقد الدولي، PPP GDP 2008، April 24, 2009,
- 21-البنك الدولي، PPP GDP 2008 20، July 1, 2009,
- 22- "صفحة المدينة المنورة في GeoNames ID". GeoNames ID. اطلع عليه بتاريخ 29 مايو 2020.
- 23- تعدى إلى الأعلى ل:أ ب أمانة المدينة المنورة، موقع ومساحة المدينة المنورة تاريخ الوصول 12 يوليو 2009
- 24-تعدى إلى الأعلى ل:أ ب موقع ومساحة المدينة، مركز بحوث ودراسات المدينة المنورة، تاريخ الوصول 12 يوليو 2009 نسخة محفوظة 05 مارس 2016 على موقع واي باك مشين.
- 25-بداية تأسيس المدينة، مركز بحوث ودراسات المدينة المنورة، تاريخ الوصول 13 يوليو 2009 نسخة محفوظة 05 مارس 2016 على موقع واي باك مشين.
- 26-Remarks by Vice President Cheney at the World Affairs Council of "Philadelphia Luncheon Honoring Professor Bernard Lewis". The White House. 2 May 2006. مؤرشف من الأصل في 23 سبتمبر 2018. اطلع عليه بتاريخ 22 فبراير 2015.
- 27-Beaumont, Peter; Blake, Gerald H; Wagstaff, J. Malcolm (1988). The ^.- Middle East: A Geographical Study. David Fulton. ISBN 0-470-21040-0.
- 28-Koppes, CR (1976). "Captain Mahan, General Gordon and the origin of ^. the term "Middle East"". Middle East Studies 12: 95–98. doi:10.1080/00263207608700307 .

29-<https://arabic.mapsofworld.com>

List of sources

- 1-James Terrace, The Influence of Israel in the United States, Clarinney Press, Atlanta, and Furneaux and DeBox, Canada, 1st Edition, 2006
- 2-Janice J., Terry, US Foreign Policy in the Middle East, The Role of Special Interest Lobbying Groups, translated by Hassan Al-Bustani, Arab Science House, Beirut, 1st Edition, 2006 .

نظرية الردع الجيوبولتيكي (قلب العالم الجديد)
م.د.محمد صادق جميل مرعي الحمداني

-
-
- 3-Noam Chomsky, Imperialist Ambitions, translated by Omar Al-Ayoubi, The Arab Book House, Beirut, 1st Edition, 2006.
- 4-Neil Verkson, The Edifice, The Rise of the American Empire, Allen Lane, Great Britain, 1st Edition, 2004
- Jimmy Carter, Palestine - Peace not Apartheid, Simon Andeschner, New York, 1st Edition, 2006-5
- 6-Adel Al-Jawjri, The Plan for Discord and Civil Wars between the Sects of the Nation, Bernard Lewis Sayyaf of the Middle East and Sykes-Picot 2 Engineer, Western Book House, Damascus-Cairo, 2015 .
- 7-Khalil Ibrahim Al-Azzawi and Fouad Awni, The Middle Eastern Economic System, Objectives - Scenario - Perceptions, Middle East Studies, Center for Middle East Research and Studies (The Canceled) Z Al-Mustansiriya University, Vol. 2, October 2, 1996, p. 3
- 8-Muhammad Riyad, The Middle East, A Study of Geopolitical and Political Implementation, Dar Al-Nahda Al-Arabiya for Printing and Publishing, Beirut, Edition 1,1974, p. 23.
- 9-Nuri Abd al-Hamid al-Ani, Middle Eastern Historical Roots, Middle Eastern Studies, Center for Middle East Research and Studies, (The Abandoned), Al-Mustansiriya University. No. 2, 1996, p. 43 for the East.
- 10-Fadel Abdul Qadir Ahmad Al-Sheikhly, The Middle Eastern Order, Old Rules, New Game, Journal of the Iraqi Geographical Society, Vol. 30, July, 1996, P.81 .
- 11-Shimon Peres, The New Middle East, translated by Muhammad Helmy Abdel-Hafez, Al-Ahlia Publishing and Distribution, Amman, 1994
- 12-A, Nourhan Al-Sheikh, Russian Policy in the Middle East, Journal of Strategic Issues, Arab Center for Strategic Studies, Syria, vol. 13, vol. 2, 1998, p. 10 .
- 13-The departure of the prominent historian of Islam and the Middle East, Bernard Lewis - BBC Arabic Copy reserved May 21, 2018 at the Wayback Machine .
- 14-Adel Al-Jawjri, Bernard Lewis Sayyaf of the Middle East and the Engineer of Says Pico 2, the scheme of sedition and civil wars between the nation's sects, Arab Book House, Damascus - Cairo, 2015, p.25 .

نظرية الردع الجيوبولتيكي (قلب العالم الجديد)
م.د. محمد صادق جميل مرعي الحمداني

-
-
- 15-James Petras, Israel's Influence in the United States, Clarity Press / Atlanta, and Fernord Books / Canada, 1st Edition, 2006, revised by Amal Sharif
- 16-Janice J., Terry, US Foreign Policy in the Middle East, The Role of Special Interest Lobbying Groups, translated by Hassan Al-Bustani, Arab Science House, Beirut, 1st Edition, 2006
- 17-Noam Chomsky, Imperialist Ambitions, translated by Omar Al-Ayoubi, Arab Book House, Beirut, 1st Edition, 2006
- 18-Neil Narkson, The Edifice: The Rise of the American Empire, Allen Lynn, Great Britain, 1st Edition, 2004
- Jimmy Carter, Palestine, Peace Not Apartheid, Simon & Sechter, New York, 1st Edition, 2006-19
- International Monetary Fund, April 24, 2009, PPP GDP 2008-20
- World Bank, July 1, 2009, PPP GDP 2008 20
- 21
- "Madinah Page in GeoNames ID". GeoNames ID. Retrieved May 29, 2020
- 22-
- 23-Passed to the top of: AB Al-Madinah Al-Munawwarah Municipality, the location and area of Al-Madinah Al-Munawwarah Date of arrival 12 July 2009
- 24-Pass to: AB: Location and area of Medina, Center for Research and Studies in Madinah, access date 12 July 2009 Copy reserved 05 March 2016 on the Wayback Machine website
- 25-The beginning of the establishment of the city, the Center for Research and Studies of Medina, access date July 13, 2009 Copy reserved March 05, 2016 on the Wayback Machine website
- “ -26-Remarks by Vice President Cheney at the World Affairs Council of Philadelphia Luncheon Honoring Professor Bernard Lewis.” The White House. 2 May 2006. Archived from the original on September 23, 2018. Retrieved February 22, 2015
- ^27-Beaumont, Peter; Blake, Gerald H; Wagstaff, J. Malcolm (1988). The Middle East: A Geographical Study. David Fulton. ISBN 0-470-21040-0.

نظرية الردع الجيوبولتيكي (قلب العالم الجديد)
م.د.محمد صادق جميل مرعي الحمداني

^ .28-Koppes, CR (1976). Captain Mahan, General Gordon and the origin of the term "Middle East." Middle East Studies 12: 95--98. doi: 10.1080 / 00263207608700307.

29-https://arabic.mapsofworld.com

Geopolitical Deterrence Theory (The Heart of the New World)

Mohammed Sadiq Jamil Mari Al-Hamdani

Al-Rusafa First / Secondary School for Boys

mohammedalhamdani259@yahoo.com

Deterrence is the heart of the New World

07726985626

Abstract

The scale of perception among Arab and Islamic peoples of the danger of the Great Middle East project is very high, but the ignorance and poverty imposed on these peoples, as well as the regional and internal wars, ethnic and sectarian ones, have had an effect on weakening the Arab and Islamic nation. This project has gone through several stages over more than a century of Time and the approval of the Allied countries in this project, especially Britain, the United States of America, France, and Russia, and then the emergence of the Zionist entity, that what Bernard Lewis brought is the final division of the Zionist-American project, which has already begun to be implemented on the ground by creating wars and internal crises in some of those countries to redraw a map The peoples of the region .

The theory of geopolitical deterrence came to confront the Greater Middle East project and restore the cohesion of the ethnically, religiously and sectarian torn countries, and make those countries one country with high capabilities in economic, political and military terms, as well as building a political, military and economic decision-making center for it called the heart region, that the ancient and modern colonialism was an attempt. To present logical solutions in how to divide the Middle East into small cantons in order to easily control them without losses or reduce them to a minimum, with the blessing and satisfaction of their people, to get rid of the stage of religious, ethnic and sectarian wars, which were and are still one of the weapons of implementing the Greater Middle East project .

The theory of geopolitical deterrence is the shield that works to thwart the Greater Middle East project if the appropriate conditions are provided for that. The implementation of this theory on the ground can only be achieved

نظريّة الردع الجيوبولتيكي (قلب العالم الجديد)
م.د. محمد صادق جميل مرعي الحمداني

by the efforts of these peoples, their awareness and belief in unity, strength and common interest, and their awareness of the seriousness of the Greater Middle East project.

The problem / is it possible to divert the path of force by building a new core area ?

Hypothesis /

1- It is possible to build alliances that would enable them to build a Middle Eastern force to control it.

2-Ensuring the destruction of the Greater Middle East project through the military, political and economic control of the new core region .

The research included several topics, namely :-

The first topic / The Greater Middle East Project, its goals and geopolitical impact on the Arab world.

The second topic / Bernard Lewis' theory of the Greater Middle East project and the signs of implementation .

The third topic / geopolitical deterrence theory.